









4. GRAĐEVINSKA PODRUČJA

GRANICE



-  GRANICA GRAĐEVINSKIH PODRUČJA
-  OBUHVAT OBVEZNE IZRADE URBANISTIČKOG PLANA UREĐENJA
-  GRANICA ZAŠTIĆENOG OBALNOG PODRUČJA 70 m OD OBALNE CRTE
-  GRANICA ZAŠTIĆENOG OBALNOG PODRUČJA 100 m OD OBALNE CRTE
-  GRANICA ZAŠTIĆENOG OBALNOG PODRUČJA 300 m OD OBALNE CRTE
-  GRANICA OBALNOG PODRUČJA OTOKA 1000 m OD OBALNE CRTE
-  ZONA ZAŠTIĆENIH RURALNIH NASELJA
-  OBUHVAT VAŽEĆEG DPU - a

izgrađeno neizgrađeno





GRAĐEVINSKA PODRUČJA NASELJA

-  MJEŠOVITA NAMJENA






GOSPODARSKA NAMJENA

-  UGOSTITELJSKO TURISTIČKA NAMJENA
T1 - hotel, T2 - turističko naselje
-  POSLOVNA NAMJENA
K4 - pretežito zanatska

OSTALE POVRŠINE

-  ŠPORTSKO REKREACIJSKA NAMJENA
R6 - uređena plaža
-  ŠPORTSKO REKREACIJSKA NAMJENA
R7 - športska igrališta
-  ZAŠTITNE ZELENE POVRŠINE
-  GROBLJE



POMORSKI PROMET

-  MORSKA LUKA ZA POSEBNE NAMJENE - nautički turizam- kopneni dio
-  MORSKA LUKA ZA POSEBNE NAMJENE - športsko-rekreacijska- akvatorij
-  MORSKA LUKA ZA POSEBNE NAMJENE - športsko-rekreacijska- akvatorij
-  MORSKA LUKA ZA POSEBNE NAMJENE - brodogradilište
-  MORSKA LUKA OTVORENA ZA JAVNI PROMET - lokalni značaj





GRAĐEVINSKA PODRUČJA IZVAN NASELJA

-  MJEŠOVITA NAMJENA

GOSPODARSKA NAMJENA

-  UGOSTITELJSKO TURISTIČKA NAMJENA
T2 - turističko naselje
-  POSLOVNA NAMJENA
K1 - pretežito uslužna, K4 - pretežito zanatska

OSTALE POVRŠINE

-  POVRŠINE ZA ISKORIŠTAVANJEMINERALNIH SIROVINA
(EKSPLOATACIJSKO POLJE) - kamenolom
-  POSEBNA NAMJENA
-  ŠPORTSKO REKREACIJSKA NAMJENA
R6a - prirodna plaža
-  GROBLJE

UVJETI UREĐENJA I GRADNJE

-  NEIZGRAĐENO UREĐENO GRAĐEVINSKO PODRUČJE NASELJA



URBOS

BIRO ZA PROSTORNO PLANIRANJE,
URBANIZAM I ZAŠTITU OKOLIŠA
d.o.o. SPLIT, Karamanova 11



Elaborat broj: 529/09

Županija:	SPLITSKO DALMATINSKA		
Općina:	SELCA		
Naziv prostornog plana:	IZMJENE I DOPUNE PROSTORNOG PLANA OPĆINE SELCA		
Naziv kartografskog prikaza:	GRAĐEVINSKA PODRUČJA		
Broj kartografskog prikaza:	4.	Mjerilo kartografskog prikaza:	1:25000
Program mjera za unapređenje stanja u prostoru (službeno glasilo):	Odluka predstavničkog tijela o donošenju plana: (službeno glasilo):		
Javna rasprava (datum objave):	Javni uvid održan: od: do:		
Pečat tijela odgovornog za provođenje javne rasprave:	Odgovorna osoba za provođenje javne rasprave: _____		
Suglasnost na plan prema članku 97. Zakona o prostornom uređenju i gradnji ("Narodne novine" br.76/07) broj suglasnosti - Klasa: 350-02/08-11/11, Ur.broj:531-06-08-02, od 01.kolovoza 2008.			
Pravna osoba/tijelo koje je izradilo plan:	URBOS doo SPLIT Biro za prostorno planiranje, urbanizam i zaštitu okoliša		
Pečat pravne osobe/tijela koje je izradilo plan:	Odgovorni voditelj: _____		
Koordinator plana: GORDANA RADMAN, dipl. ing. arh.			
Stručni tim u izradi plana:	5. <u>mr.sc. ZORAN RADMAN, prof. pol.</u>		
1. <u>GORDANA RADMAN, dipl.ing.arh.</u>	6. <u>HRVOJE BOTA, dipl.ing.arh.</u>		
2. <u>IVANA BUBIĆ, dipl.oec.</u>	7. <u>IVICA BANOVIĆ, dipl.ing.prom.</u>		
3. <u>JELENA BOROTA, ing.arh.</u>	8. <u>IVANA KATURIC, pov.umj.,mag.urb.</u>		
4. <u>MAJA MADIRACA, dipl.oec.</u>	9. <u>KATARINA PULJIC, dipl.ing.arh.</u>		
	10. <u>SEKA ROJE, arh. tehn.</u>		
Pečat predstavničkog tijela:	Predsjednik predstavničkog tijela: _____		
Istovjetnost ovog prostornog plana s izvornikom ovjerava:	Pečat nadležnog tijela: _____		
(ime, prezime i potpis)			